



Proyecto de urbanización del Sector URP-MB-2 "Tenis Marbella Club", T.M. de Marbella (Málaga).

R E C E P C I O N	JUNTA DE ANDALUCÍA		
	202099905169711	22/07/2020	
	Registro Electrónico		HORA 11:39:49

## PROYECTO DE URBANIZACIÓN DEL SECTOR URP-MB-2 "TENIS MARBELLA CLUB", T.M. DE MARBELLA (MÁLAGA).


### DOCUMENTO Nº2: PLANOS



AUTOR: ENRIQUE DE LA TORRE LARA  
ICCP. Colegiado 16.917  
FECHA: junio de 2020

Planos.

1

ENRIQUE DE LA TORRE LARA cert. elec. repr. B93394195		22/07/2020 11:39	PÁGINA 1/13
VERIFICACIÓN	PECLA546F0EACF165CF44B3BA772E2	<a href="https://ws050.juntadeandalucia.es/verificarFirma/">https://ws050.juntadeandalucia.es/verificarFirma/</a>	
			




R E C E P C I O N	JUNTA DE ANDALUCÍA		
	202099905169711	22/07/2020	
	Registro Electrónico		HORA 11:39:49

**INDICE.****1. PLANOS.****Planos de información.**

- I.1. Situación.
- I.2. Topográfico del Sector.
- I.3. Zonificación del Plan Parcial.
- I.4. Topográfico Modificado del Sector.
- I.5 Servicios Existentes.

**Planos de Proyecto.**

- 0. Conexiones exteriores (4 hojas)
  - 1. Demoliciones.
    - 1.1. Demoliciones
    - 1.2. Tratamiento arbolado
  - 2. Red viaria y secciones tipo.
  - 3. Replanteo
    - 3.1. Replanteo.
    - 3.2. Replanteo de intersecciones.
  - 4. Movimiento de tierras. Perfiles longitudinales y transversales.
    - 4.1. Movimiento de tierras Viales.
      - 4.1.1. Movimiento de tierras Vial A
      - 4.1.2. Movimiento de tierras Vial .B
      - 4.1.3. Movimiento de tierras Vial C.
    - 4.2. Movimiento de tierras caminos peatonales.
      - 4.2.1. Caminos de servidumbre 1 y 2
      - 4.2.2. Camino peatonal 1 y 2
      - 4.2.3. Camino peatonal 3
      - 4.2.4. Camino peatonal 4 y servidumbre 3
      - 4.2.5. Definición de escaleras en zonas verdes.
    - 4.3. Movimiento de tierras de parcelas (rellenos)
- 5. Firmes y Pavimentación (3 hojas).
- 6. Muros.
  - 6.1. Definición muros
  - 6.2. Armados muros hormigón (2hojas)
  - 6.3. Detalles muro Keystone

ENRIQUE DE LA TORRE LARA cert. elec. repr. B93394195		22/07/2020 11:39	PÁGINA 2/13
VERIFICACIÓN	PECLA546F0EACF165CF44B3BA772E2	<a href="https://ws050.juntadeandalucia.es/verificarFirma/">https://ws050.juntadeandalucia.es/verificarFirma/</a>	
			






R E C E P C I O N	JUNTA DE ANDALUCÍA		
	202099905169711	22/07/2020	
	Registro Electrónico		HORA 11:39:49

7. Red de fecales.
  - 7.1. Red conjunto.
  - 7.2. Perfiles longitudinales (2 hojas).
  - 7.3. Detalles de fecales
8. Red de Pluviales.
  - 8.1. Red conjunto
  - 8.2. Perfiles longitudinales (2 hojas).
  - 8.3. Detalles pluviales
9. Red de abastecimiento.
  - 9.1. Red abastecimiento.
  - 9.2. Red de riego.
  - 9.3. Detalles de abastecimiento y riego (2 hojas).
10. Red de media tensión.
  - 10.1. Red conjunto.
  - 10.2. Detalles (3 hojas).
11. Red de baja tensión.
  - 11.1. Red conjunto.
  - 11.2. Detalles (2 hojas).
12. Red de alumbrado público.
  - 12.1. Red conjunto.
  - 12.2. Detalles (1 hojas).
13. Red de telecomunicaciones.
  - 13.1. Red conjunto.
  - 13.2. Detalles.
14. Señalización horizontal y vertical.
  - 14.1. Red conjunto.
  - 14.2. Detalles (2 hojas).
15. Zonas verdes.
  - 15.1. Zonas verdes.
  - 15.2. Red riego ZV
  - 15.3. Detalles.
16. Residuos Solidos Urbanos.
17. Colocación de servicios.

Planos.

3

ENRIQUE DE LA TORRE LARA cert. elec. repr. B93394195		22/07/2020 11:39	PÁGINA 3/13
VERIFICACIÓN	PECLA546F0EACF165CF44B3BA772E2	<a href="https://ws050.juntadeandalucia.es/verificarFirma/">https://ws050.juntadeandalucia.es/verificarFirma/</a>	
			

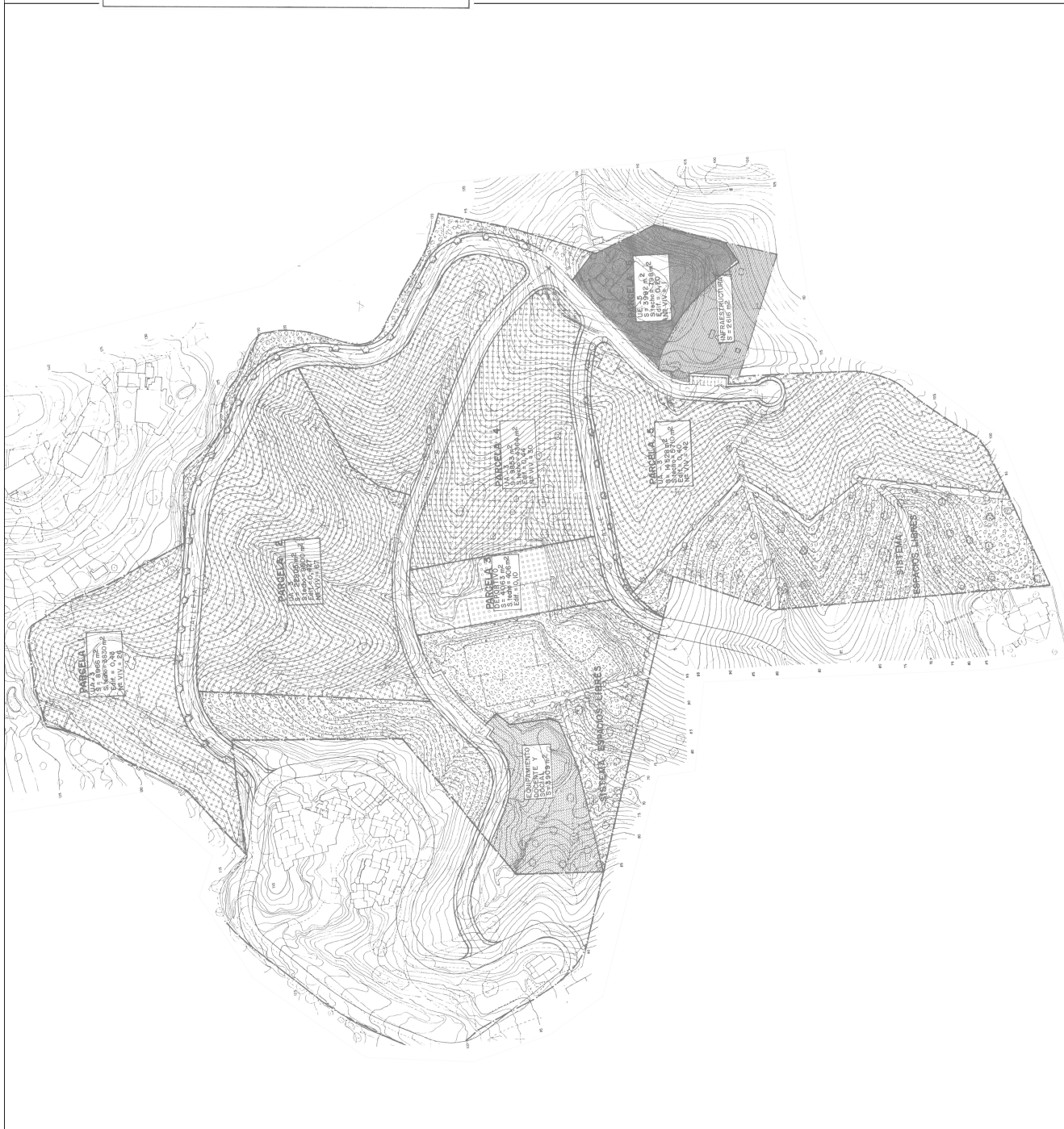


[illegible]

JUNTA DE ANDALUCÍA			
202099905169711	22/07/2020	CAI CAJA DE ANSACION EN LA CIUDAD DE MADRID, S.A.	
Registro Electrónico	HORA	1:39:49	
ESTADO	FECHA	LA MODIFICACIÓN	
ANEXO 2020	ANEXO 2020	LA MODIFICACIÓN	
LA MODIFICACIÓN	LA MODIFICACIÓN	LA MODIFICACIÓN	





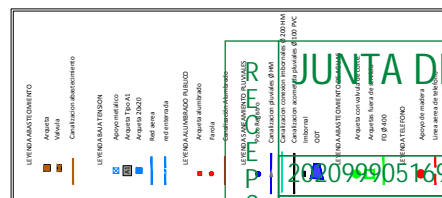


(1) SUPERFICIE NO COMPUTABLE  
(2) EDIFICABILIDAD MEDIA

[illegible][illegible][illegible][illegible]

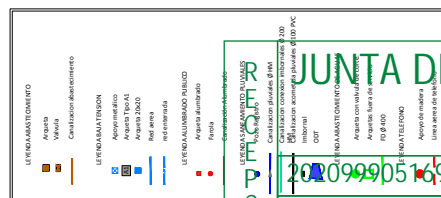






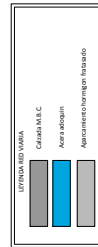
PROYECTO DE URBANIZACIÓN	DE NOMINACIÓN:	
EN EL TERMO MUNICIPAL	SERVICIOS EXISTENTES	
	FECHA:	JUNIO-2020
	LA PROPIEDAD:	





## Registro Electrónico

[illegible]



RECEPCIÓN

# JUNTA DE ANDALUCÍA

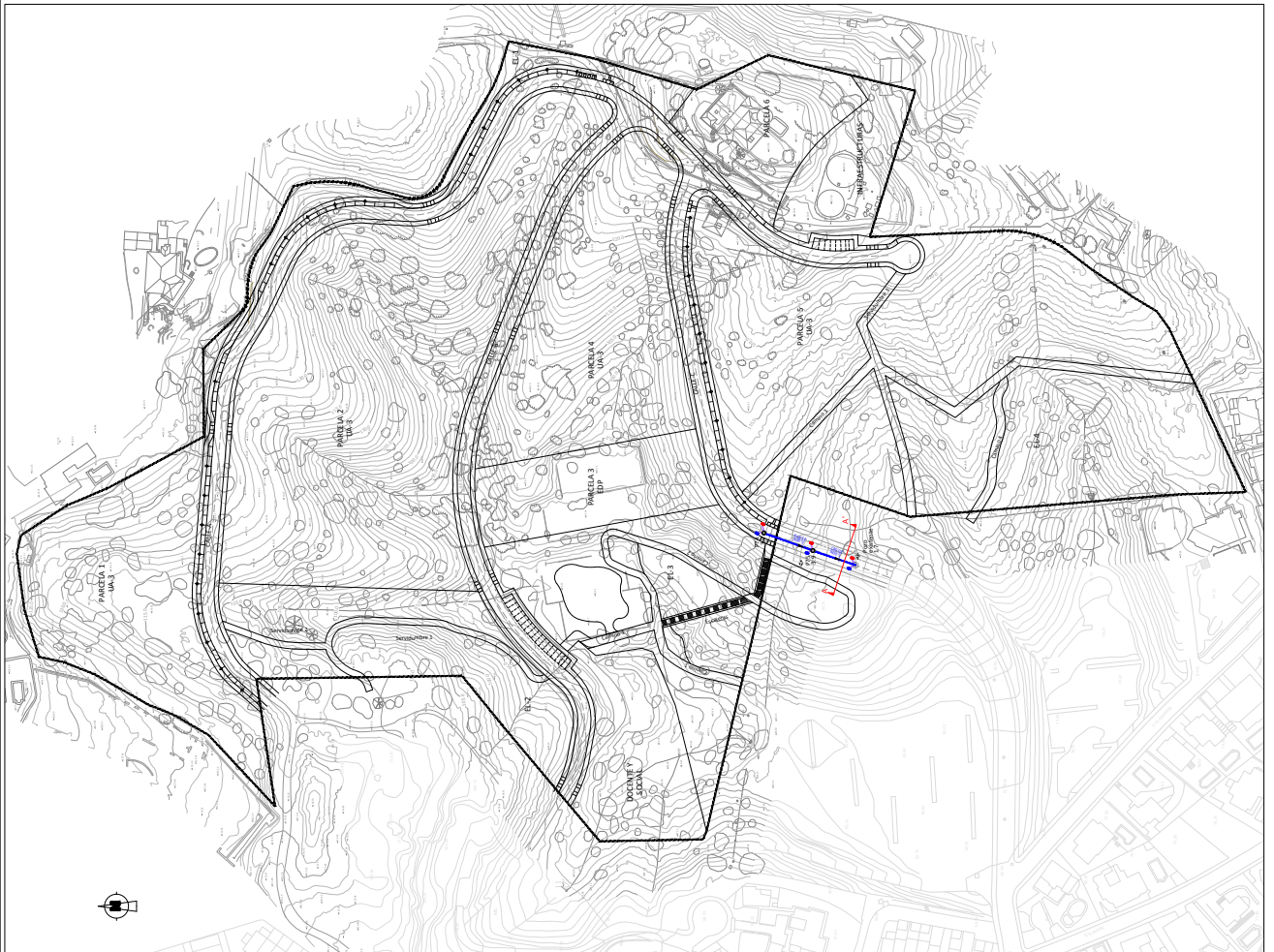
202099905169711	22/07/2020
-----------------	------------

Registro Electrónico	HORA

[illegible]







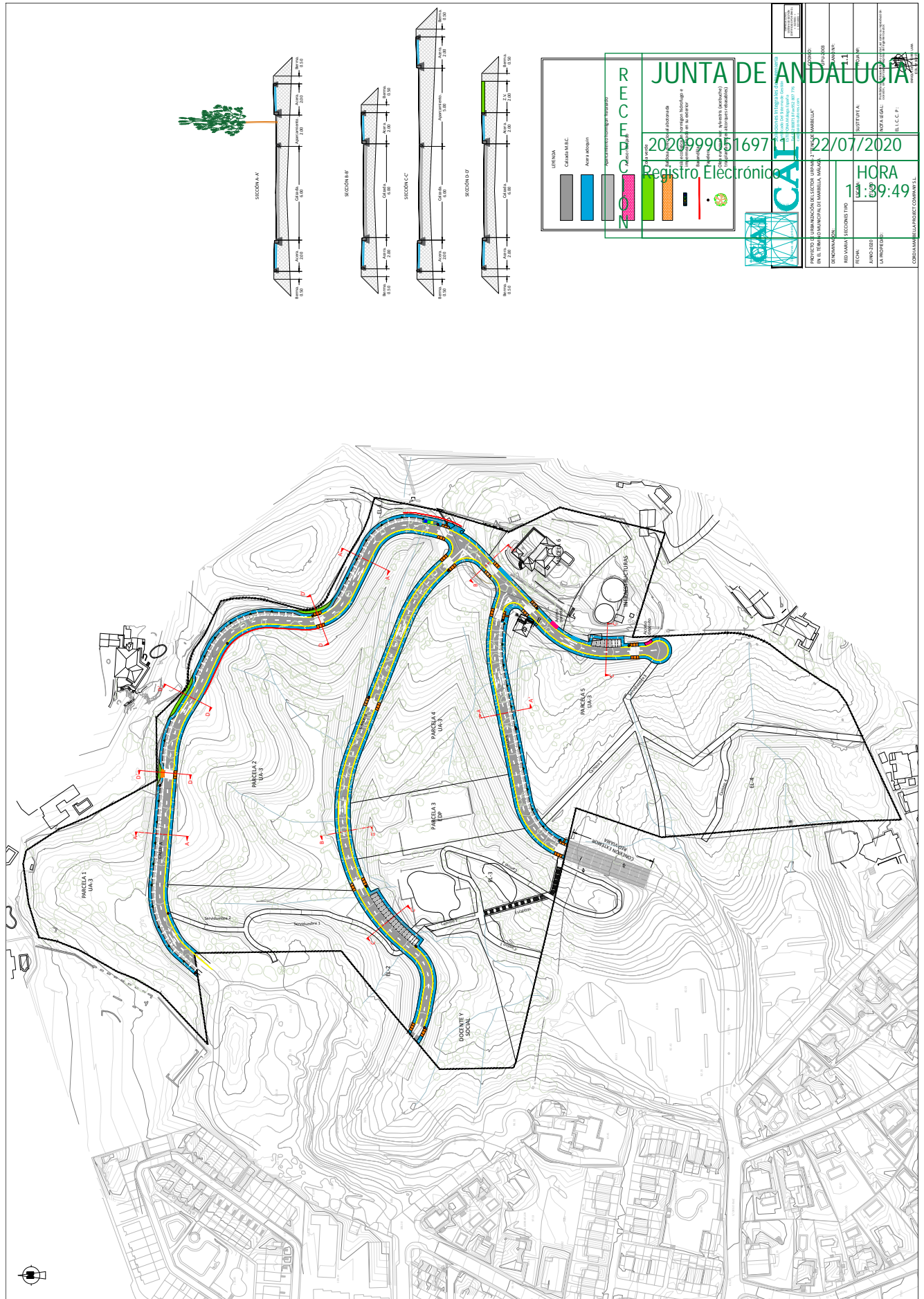














TIPO	P.A.	Coord. X	Coord. Y	Actuel	Radio	Longitud
Rdc	0.000	320097.894	400392.241	04.4165	0.000	0.000
Rdc	1.000	320097.894	400392.241	04.4165	0.000	0.000
Rdc	1.400	320097.878	400392.248	45.8806	0.000	21.191
Rdc	1.800	320097.894	400392.241	04.4165	0.000	0.000
Rdc	4.814	320097.894	400392.241	04.4165	0.000	0.000
Cv	52.856	320097.894	400392.241	04.4165	0.000	0.000
Cv	187.759	320097.894	400392.241	04.4165	0.000	0.000
Cv	285.705	320097.894	400392.241	04.4165	0.000	0.000
Rdc	215.741	320097.894	400392.241	04.4165	0.000	0.000
Rdc	281.273	320097.894	400392.241	04.4165	0.000	0.000
Rdc	338.058	320097.894	400392.241	04.4165	0.000	0.000
Cv	369.695	320097.894	400392.241	04.4165	0.000	0.000
Cv	413.880	320097.894	400392.241	04.4165	0.000	0.000
Cv	457.065	320097.894	400392.241	04.4165	0.000	0.000
Cv	500.250	320097.894	400392.241	04.4165	0.000	0.000
Rdc	543.435	320097.894	400392.241	04.4165	0.000	0.000
Rdc	586.620	320097.894	400392.241	04.4165	0.000	0.000

TIPO	P.A.	Coord. X	Coord. Y	Actuel	Radio	Longitud
Rdc	0.000	320097.894	400392.241	04.4165	0.000	0.000
Rdc	1.000	320097.894	400392.241	04.4165	0.000	0.000
Rdc	1.400	320097.878	400392.248	45.8806	0.000	21.191
Rdc	1.800	320097.894	400392.241	04.4165	0.000	0.000
Rdc	4.814	320097.894	400392.241	04.4165	0.000	0.000
Cv	52.856	320097.894	400392.241	04.4165	0.000	0.000
Cv	187.759	320097.894	400392.241	04.4165	0.000	0.000
Cv	285.705	320097.894	400392.241	04.4165	0.000	0.000
Rdc	215.741	320097.894	400392.241	04.4165	0.000	0.000
Rdc	281.273	320097.894	400392.241	04.4165	0.000	0.000
Rdc	338.058	320097.894	400392.241	04.4165	0.000	0.000
Cv	369.695	320097.894	400392.241	04.4165	0.000	0.000
Cv	413.880	320097.894	400392.241	04.4165	0.000	0.000
Cv	457.065	320097.894	400392.241	04.4165	0.000	0.000
Cv	500.250	320097.894	400392.241	04.4165	0.000	0.000
Rdc	543.435	320097.894	400392.241	04.4165	0.000	0.000
Rdc	586.620	320097.894	400392.241	04.4165	0.000	0.000

TIPO	P.A.	Coord. X	Coord. Y	Actuel	Radio	Longitud
Rdc	0.000	320097.894	400392.241	04.4165	0.000	0.000
Rdc	1.000	320097.894	400392.241	04.4165	0.000	0.000
Rdc	1.400	320097.878	400392.248	45.8806	0.000	21.191
Rdc	1.800	320097.894	400392.241	04.4165	0.000	0.000
Rdc	4.814	320097.894	400392.241	04.4165	0.000	0.000
Cv	52.856	320097.894	400392.241	04.4165	0.000	0.000
Cv	187.759	320097.894	400392.241	04.4165	0.000	0.000
Cv	285.705	320097.894	400392.241	04.4165	0.000	0.000
Rdc	215.741	320097.894	400392.241	04.4165	0.000	0.000
Rdc	281.273	320097.894	400392.241	04.4165	0.000	0.000
Rdc	338.058	320097.894	400392.241	04.4165	0.000	0.000
Cv	369.695	320097.894	400392.241	04.4165	0.000	0.000
Cv	413.880	320097.894	400392.241	04.4165	0.000	0.000
Cv	457.065	320097.894	400392.241	04.4165	0.000	0.000
Cv	500.250	320097.894	400392.241	04.4165	0.000	0.000
Rdc	543.435	320097.894	400392.241	04.4165	0.000	0.000
Rdc	586.620	320097.894	400392.241	04.4165	0.000	0.000

RECEPCION

JUNTA DE ANDALUCIA

202099905169711

Registro Electrónico

22/07/2020

HORA

19:49

PROYECTO: URBANIZACIÓN DEL SECTOR URBANO-3 T.º 1.º

EN EL TERMINO MUNICIPAL DE SAN PEDRO DE CASTELLANA

ENCARGADO: ENRIQUE DE LA TORRE LARA

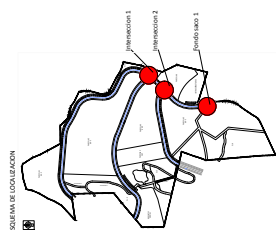
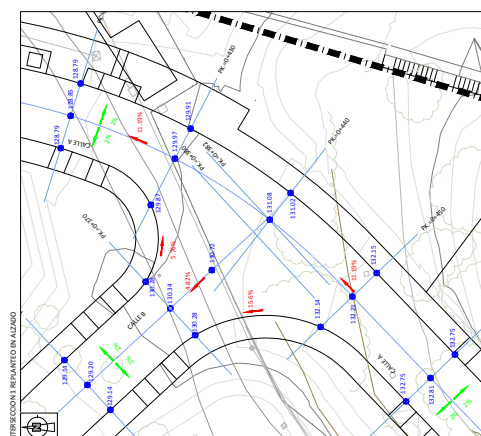
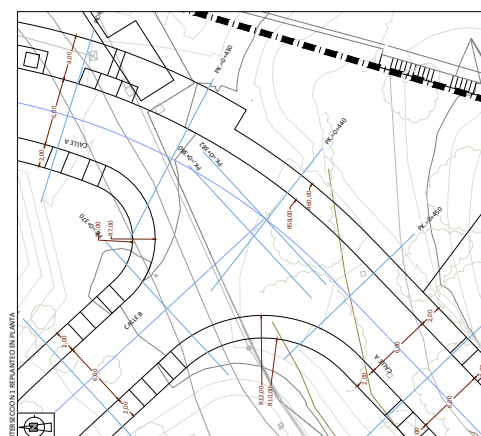
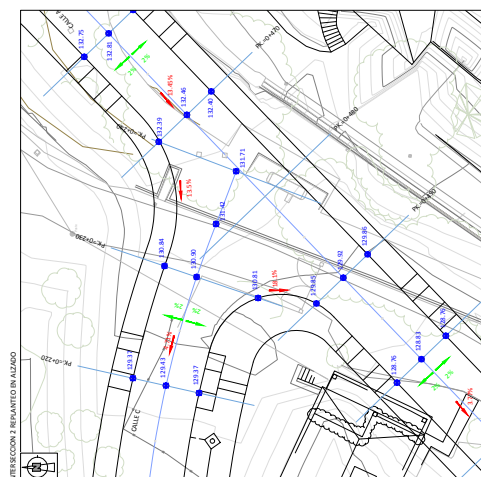
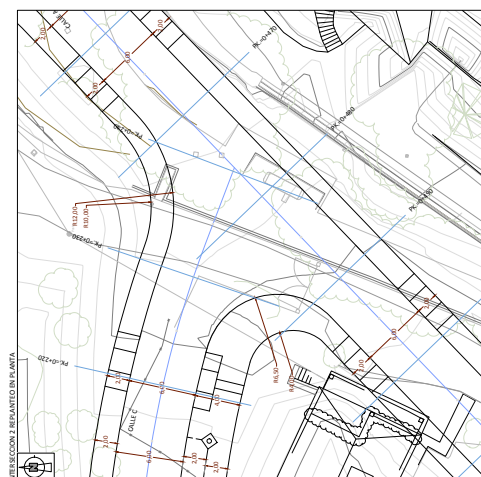
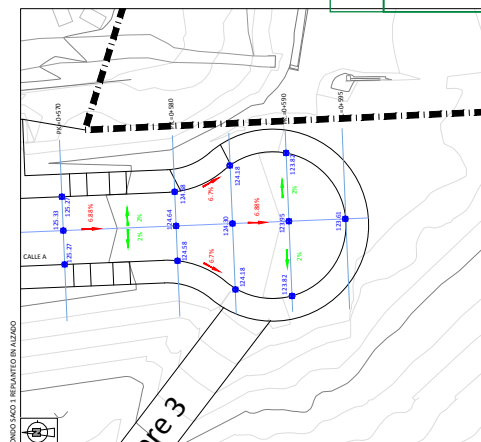
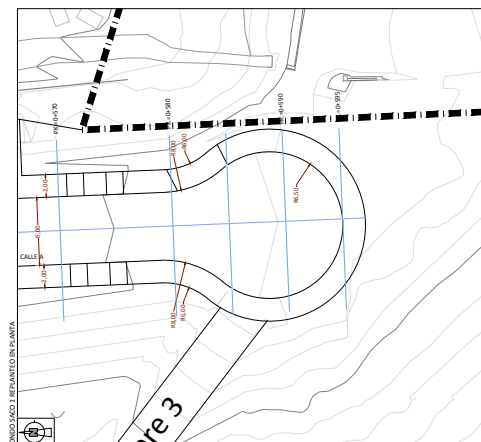
TECNICO: ENRIQUE DE LA TORRE LARA

AÑO: 2020

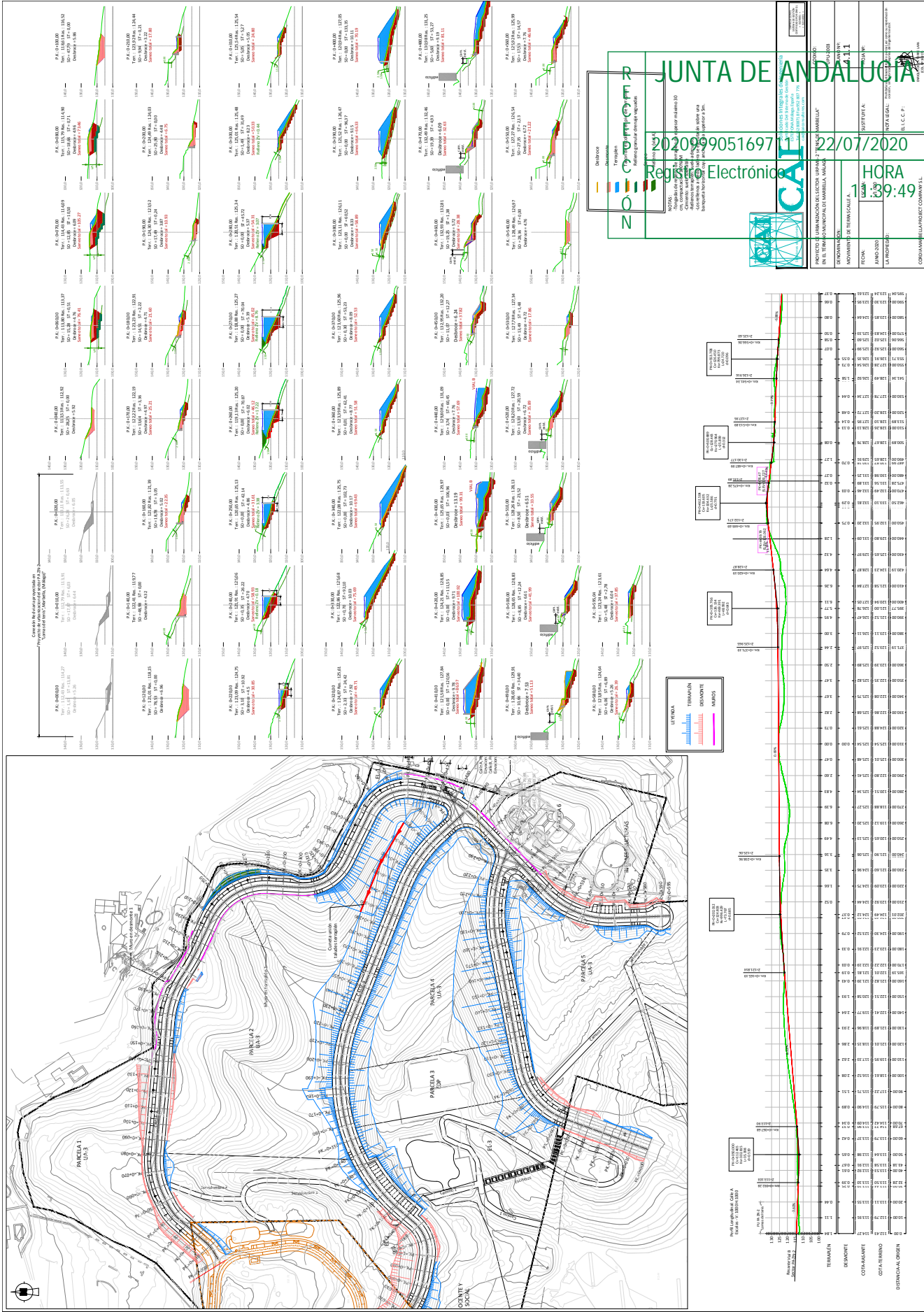
LA MODIFICADO: 22/07/2020

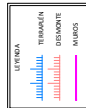
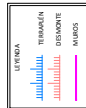
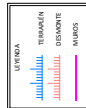
COORDINADOR: ENRIQUE DE LA TORRE LARA





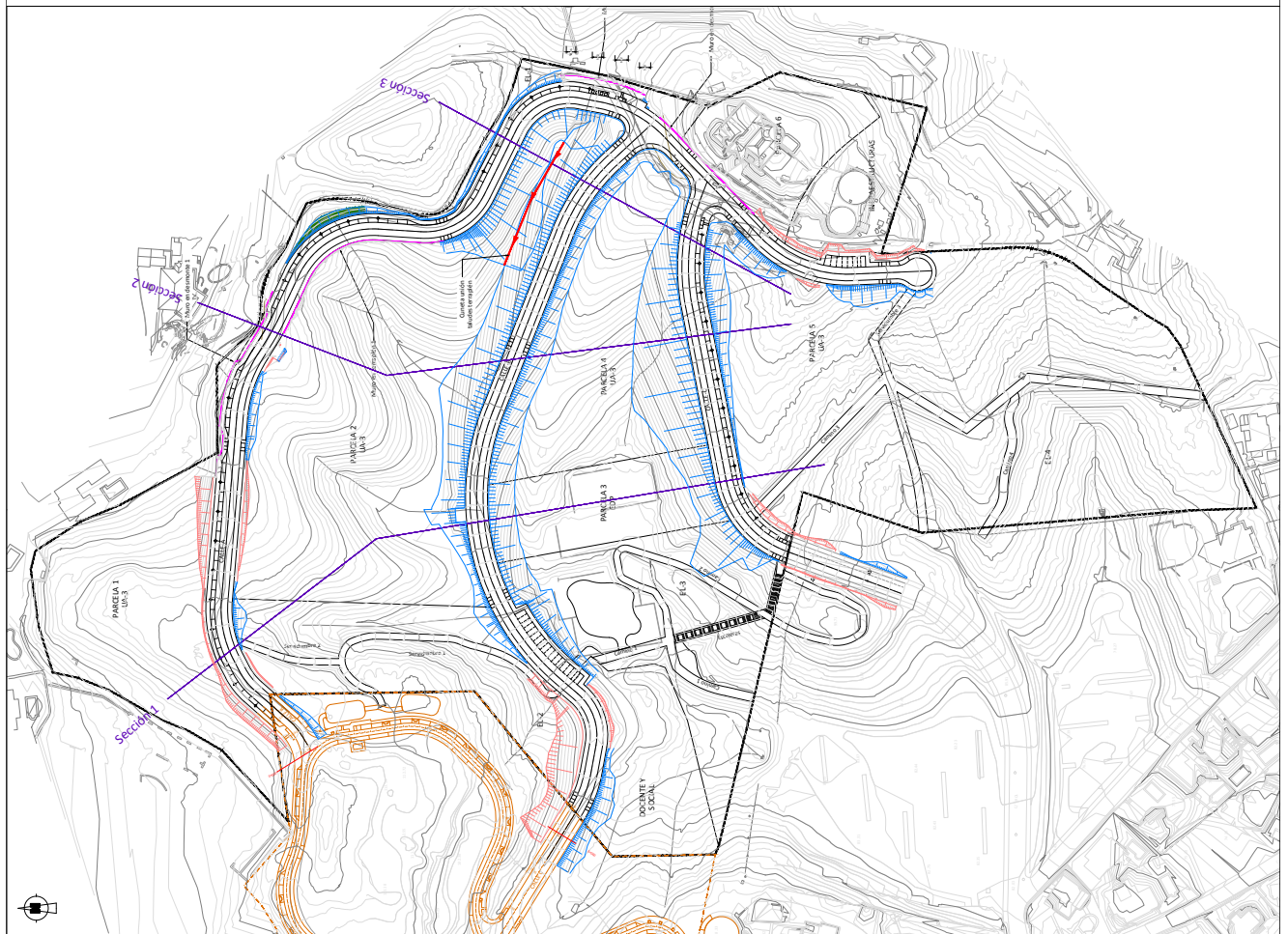
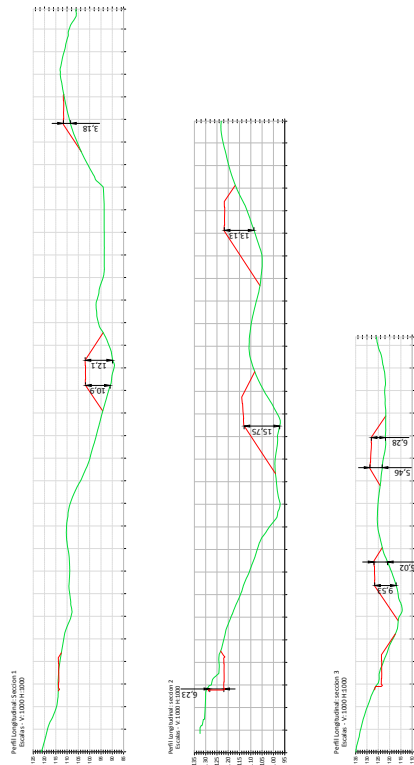




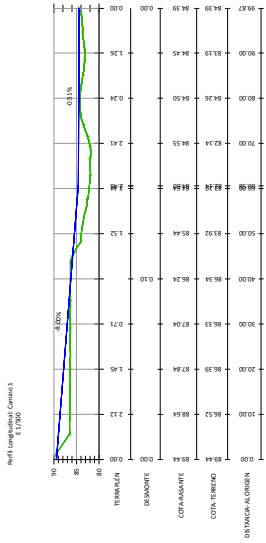
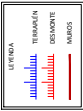
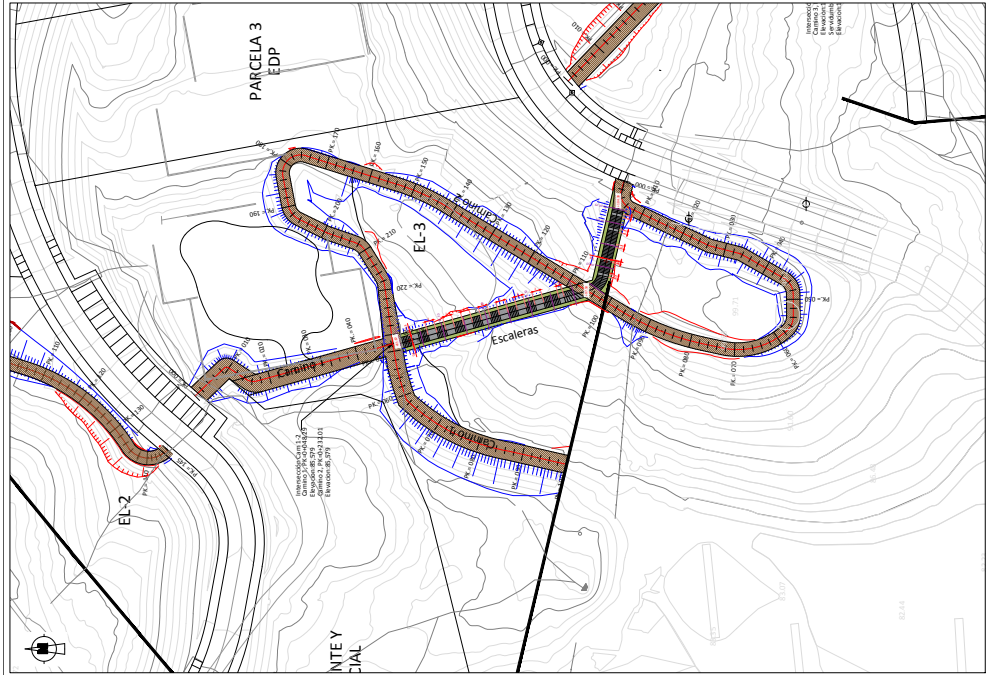









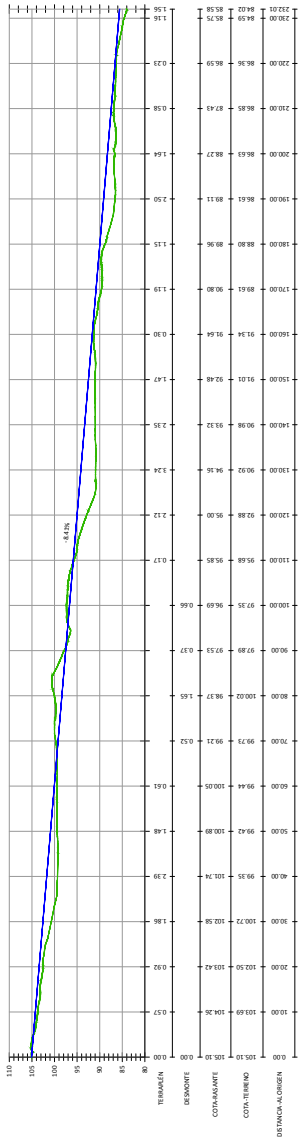
RECEPCION	JUNTA DE ANDALUCIA	
	202099905169711	22/07/2020
	Registro Electrónico	
		PROYECTO DE ORDENACIÓN DEL SECTOR URBANO-3 "PLAN DE ORDENACIÓN DEL SECTOR URBANO-3" EN EL TERMINO MUNICIPAL DE SANLÚCAR BARCELONA INICIACIÓN: 2011 SECCIONES: 1, 2, 3, 4 TÉCNICA: 1, 2, 3, 4 AÑO: 2020 LA MODIFICACIÓN: 1, 2, 3, 4 EL C.C.P.: 1, 2, 3, 4 COORDINADOR: LA PROJECT COMPANY S.L.



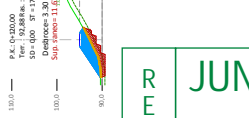
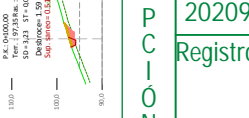


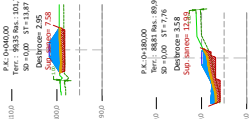
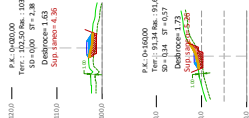

Perfil Longitudinal Camino 1  
E 1:500



Perfil Longitudinal Camino 2  
E 1:500



Perfil transversal Camino parcelas 2  
E 1:500



RECEPCION

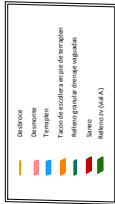
JUNTA DE ANDALUCIA

20209990516971122/07/2020

Registro Electrónico

22

HORA 09:49



NOTA:  
El presente proyecto ha sido elaborado en su totalidad por el autor, quien se compromete a mantenerlo actualizado y a su disposición para cualquier modificación o ampliación que sea necesaria.