

TEXTO REFUNDIDO ABRIL 2022

NOMBRE DE PROYECTO:

PROYECTO DE URBANIZACIÓN
DEL SECTOR URP-NG-16
"EL ANCÓN" EN MARBELLA (MÁLAGA)

EXPEDIENTE:	H-2435-15	PAIS:	ESPAÑA
FECHA:	ABRIL 2022	PROVINCIA:	MÁLAGA
ESCALA:	1 / 300	MUNICIPIO:	MARBELLA

RED VIARIA REPLANTEO

NÚMERO: 05-01 HOJA: 1 DE: 1

NOTAS GENERALES:
TODOS LOS DISEÑOS Y TODOS LOS DATOS NECESARIOS EN ESTOS PLANOS TENDRÁN
ORIGEN DE PROPIEDAD INDUSTRIAL Y SON PROPIEDAD DE NOF ARQUITECTURA E INGENIERÍA.
ES NECESARIO PEDIR EL DERECHO PARA CUALQUIER USO O REPRODUCCIÓN TOTAL O PARCIAL,
EXTRAECCIONES Y ADAPTACIONES DE CADA UNA PROPIEDAD DE NOF ARQUITECTURA E INGENIERÍA.

PROPIEDAD:
JUNTA DE COMPENSACIÓN DEL SECTOR

H.C.P. ARCHITECTURE & ENGINEERING

Pl. Marítimo Ciudad de Melilla 11 20016 Málaga - España Tel.: +34 952.22.37.07

C/ del Monte Esquilana 30-Bajada, 28010 Madrid, España. Tel.: +34 91.585.27.61

HCP ARCHITECTURE
& ENGINEERING

URL DE VALIDACIÓN
<https://sede.malaga.es/marbella>



FIRMANTE

ANTONIO DIAZ ARROYO (TITULAR)

NIF/CIF

***065**

FECHA Y HORA


17/06/2022 15:39:26 CET

CÓDIGO CSV

c2e8e1682baa9d7c1361f312d4e346364c106263

URL DE VALIDACIÓN

<https://sede.malaga.es/marbella>



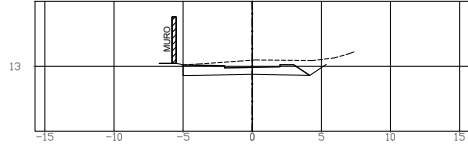
ACCESO NORTE1

ESCALA 1:500

Zt=13.553 Zr=12.924

St=0.000 Sd=27.834 Sv=0.000 Sf= 5.047

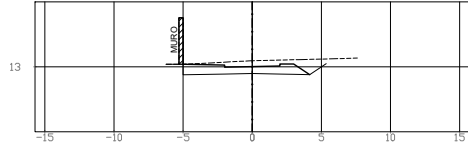
P.K.=0.00 - Perfil N. 1



Zt=13.439 Zr=13.017

St=0.000 Sd=10.634 Sv=0.000 Sf= 5.047

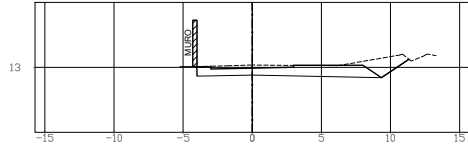
P.K.=10.00 - Perfil N. 2



Zt=13.167 Zr=12.944

St=0.000 Sd=15.424 Sv=0.000 Sf= 9.657

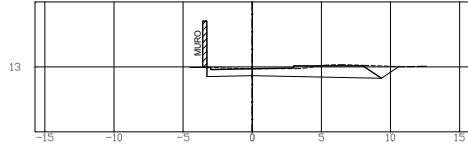
P.K.=20.00 - Perfil N. 3



Zt=12.87 Zr=12.87 Zsr=12.37

St=0.00 Sd=11.08 Sv=0.00 Sf= 9.657

P.K.=27.88 - Perfil N. 4



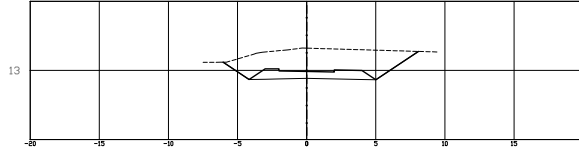
ACCESO NORTE2

ESCALA 1:500

Zt=14.612 Zr=12.924

St=0.000 Sd=24.166 Sv=0.000 Sf= 4.882

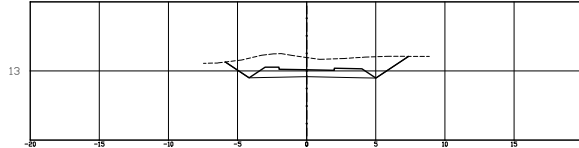
P.K.=0.00 - Perfil N. 1



Zt=13.972 Zr=13.085

St=0.000 Sd=16.565 Sv=0.000 Sf= 4.882

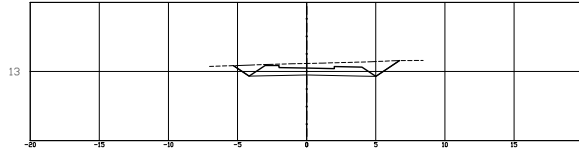
P.K.=10.00 - Perfil N. 2



Zt=13.581 Zr=13.246

St=0.000 Sd=9.545 Sv=0.000 Sf= 4.882

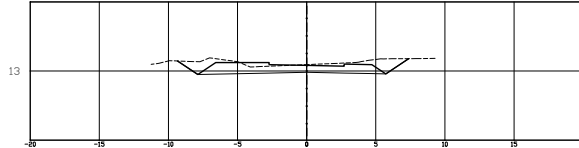
P.K.=20.00 - Perfil N. 3



Zt=13.464 Zr=13.408

St=0.000 Sd=11.684 Sv=0.000 Sf= 8.107

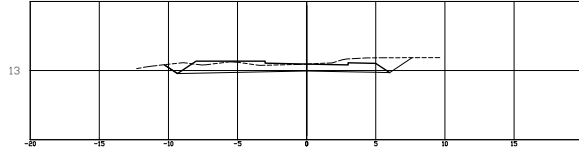
P.K.=30.00 - Perfil N. 4



Zt=13.47 Zr=13.47 Zsr=12.97

St=0.00 Sd=11.83 Sv=0.00 Sf= 9.492

P.K.=33.98 - Perfil N. 5



TEXTO REFUNDIDO ABRIL 2022

NOMBRE DE PROYECTO:

PROYECTO DE URBANIZACIÓN
DEL SECTOR URP-NG-16
"EL ANCON" EN MARBELLA (MÁLAGA)

EXPEDIENTE: H-2435-15 PAÍS: ESPAÑA
FECHA: ABRIL 2022 PROVINCIA: MÁLAGA
ESCALA: 1:500 MUNICIPIO: MARBELLA

NOMBRE DE PLANO:
RED VIARIA
PERFILES TRANSVERSALES
VIAL ACCESO NORTE 1,
VIAL ACCESO NORTE 2.

NÚMERO: 05-03 HOJA: 5 DE 6

NOTAS GENERALES:
VERIFICAR LOS DATOS Y TODOS LOS DATOS RELEVADOS EN ESTOS PLANOS TIENEN
EFECTO DE PROYECTO INDEFINIDO Y CON PROYECTO DE PROYECTO INDEFINIDO.
ELABORACIÓN Y DISEÑO DE CORRECCIÓN DE PROYECTO DE PROYECTO INDEFINIDO.
PROPIEDAD: JUNTA DE COMPENSACIÓN DEL SECTOR URP-NG-16

H.C.P. ARCHITECTURE & ENGINEERING

www.hcparchitect.com

Pº Marqués Ciudad de Málaga 11 29016 Málaga - España Tº + 34 952 22 77 07

C/ del Monte Esplanada 30 Bajío 29016 Málaga - España Tº + 34 91 061 07 51

Filial 11-12 Building 1572 Road 2128 P.O. Box 11316, Marbella - Bahía de Marbella Tº + 972 1718 0030

HCP ARCHITECTURE
& ENGINEERING

MARIO ROMERO GONZÁLEZ

FIRMANTE

ANTONIO DIAZ ARROYO (TITULAR)

NIF/CIF

****065**

FECHA Y HORA

17/06/2022 15:39:26 CET

CÓDIGO CSV

c2e8e1682baa9d7c1361f312d4e346364c106263

URL DE VALIDACIÓN

<https://sede.malaga.es/marbella>

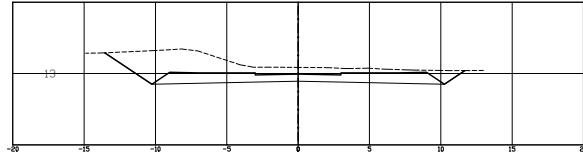


Hacienda electrónica
local y provincial
DIPUTACIÓN DE MÁLAGA

VIAL D ESCALA 1:500

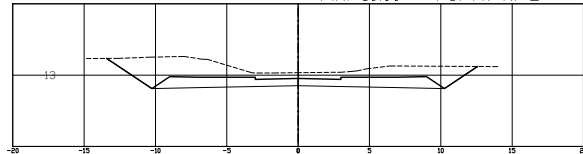
Zt=13.430 Zr=12.959
St=0.000 Sd=31.591 Sv=0.000 Sf= 12.615

P.K.=0.00 - Perfil N. 1



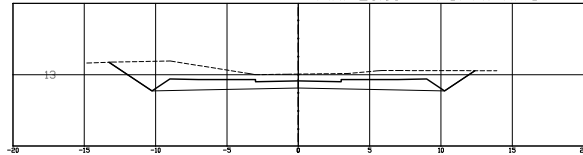
Zt=13.170 Zr=12.764
St=0.000 Sd=34.83 Sv=0.000 Sf= 12.615

P.K.=10.00 - Perfil N. 2



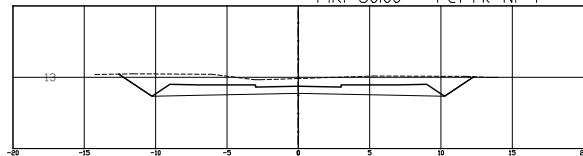
Zt=13.042 Zr=12.568
St=0.000 Sd=31.951 Sv=0.000 Sf= 12.615

P.K.=20.00 - Perfil N. 3



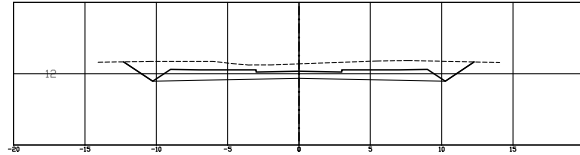
Zt=12.912 Zr=12.373
St=0.000 Sd=29.451 Sv=0.000 Sf= 12.615

P.K.=30.00 - Perfil N. 4



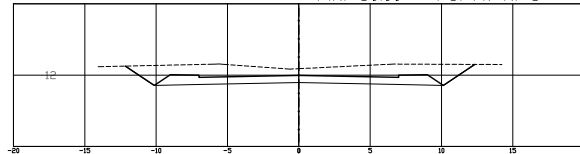
Zt=12.689 Zr=12.177
St=0.000 Sd=27.899 Sv=0.000 Sf= 12.615

P.K.=40.00 - Perfil N. 5



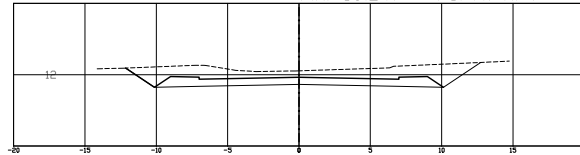
Zt=12.451 Zr=11.982
St=0.000 Sd=28.881 Sv=0.000 Sf= 10.584

P.K.=50.00 - Perfil N. 6



Zt=12.24 Zr=11.80 Zsr=11.32
St=0.00 Sd=28.35 Sv=0.00 Sf= 10.584

P.K.=59.247 - Perfil N. 7



TEXTO REFUNDIDO ABRIL 2022

NOMBRE DE PROYECTO:

PROYECTO DE URBANIZACIÓN
DEL SECTOR URP-NG-16
"EL ANCON" EN MARBELLA (MÁLAGA)

EXPEDIENTE: H-2435-15 PAÍS: ESPAÑA
FECHA: ABRIL 2022 PROVINCIA: MÁLAGA
ESCALA: 1/500 MUNICIPIO: MARBELLA

NOMBRE DE PLANO:

RED VIARIA
PERFILES TRANSVERSALES
VIAL D

NÚMERO: 05-03 HOJA: 4 DE 6

NOTAS GENERALES:

TOODOS LOS DISEÑOS Y TODOS LOS DATOS REPERIDOS EN ESTOS PLANOS TIENEN
AUTORIDAD DE PROPIEDAD INTELECTUAL Y SON PROPIEDAD DE HCP ARCHITECTURE & ENGINEERING.
ES RECOMENDADO VERIFICAR PARA CUALQUIER USO O REPRODUCCIÓN TOTAL O PARCIAL.
LICENCIACIONES Y DERECHOS DE COPIA SON PROPIEDAD DE HCP ARCHITECTURE & ENGINEERING.

PROPIEDAD:

JUNTA DE COMPENSACIÓN DEL SECTOR
URP-NG-16

H. C. P. ARCHITECTURE & ENGINEERING
www.hcparchitecture.com

Pº Marítimo Ciudad de Málaga 11 29016 Málaga - España TEL: +34 952 22 77 07

C/ del Monte Esquí 30 Bajo-pla 28010 Madrid - España TEL: +34 91 561 07 51

Plat 11-12 Building 1072 Road 2128 P.O. Box 11316 - Marbella - Malaga
TEL: +34 952 1718 0530

HCP ARCHITECTURE
& ENGINEERING

MARIO ROMERO GONZALEZ

FIRMANTE

ANTONIO DIAZ ARROYO (TITULAR)

NIF/CIF

****065**

FECHA Y HORA

17/06/2022 15:39:26 CET

CÓDIGO CSV

c2e8e1682baa9d7c1361f312d4e346364c106263

URL DE VALIDACIÓN

<https://sede.malaga.es/marbella>



Hacienda electrónica
local y provincial
DIPUTACIÓN DE MÁLAGA

CÓDIGO DE VERIFICACIÓN DEL DOCUMENTO ELECTRÓNICO

Dirección de verificación del documento: <https://sede.malaga.es/marbella>

METADATOS ENI DEL DOCUMENTO:

Version NTI: <http://administracionelectronica.gob.es/ENI/XSD/v1.0/documento-e>

Identificador: ES LA0013617 2022 000000000000000000000010962968

Órgano: L01290691

Fecha de captura: 17/06/2022 12:42:23

Origen: Administración

Estado elaboración: Original

Formato: PDF

Tipo Documental: Otros

Tipo Firma: XAdES internally detached signature

Valor CSV: c2e8e1682baa9d7c1361f312d4e346364c106263

Regulación CSV: Decreto 3628/2017 de 20-12-2017



Aplicación del sistema de Código Seguro de Verificación (CSV) en el ámbito de la Diputación Provincial de Málaga:
https://sede.malaga.es/normativa/decreto_CSV.pdf