








## LAS CHAPAS

- 54 Elviria - Santa María
- 55 Marbesa - Hacienda Las Chapas
- 56 Santa Clara - El Rosario - Vistamar
- 57 Urbanizaciones Las Chapas Oeste

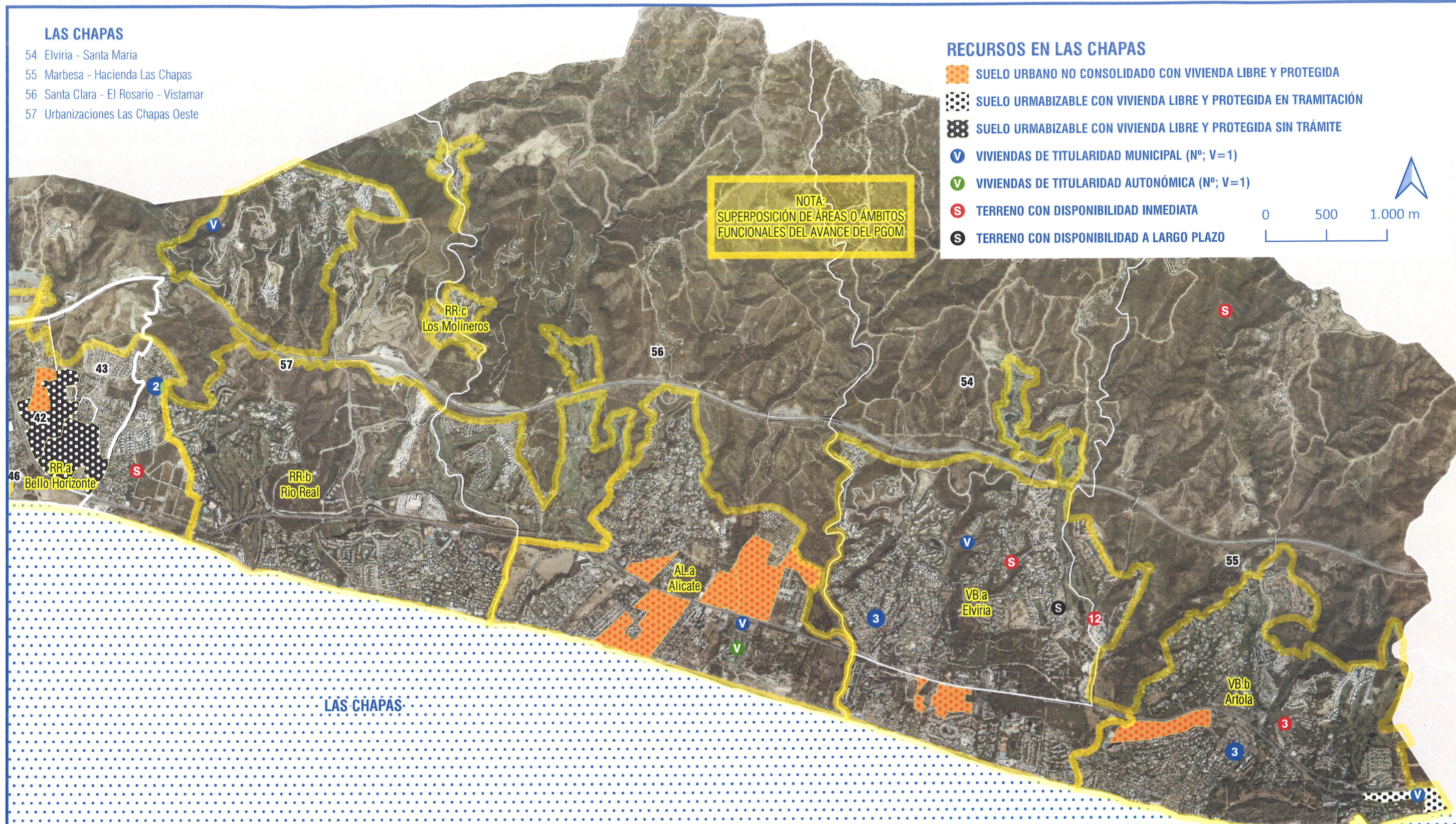
## RECURSOS EN LAS CHAPAS

-  SUELO URBANO NO CONSOLIDADO CON VIVIENDA LIBRE Y PROTEGIDA
-  SUELO URMABIZABLE CON VIVIENDA LIBRE Y PROTEGIDA EN TRAMITACIÓN
-  SUELO URMABIZABLE CON VIVIENDA LIBRE Y PROTEGIDA SIN TRÁMITE
-  VIVIENDAS DE TITULARIDAD MUNICIPAL (Nº; V=1)
-  VIVIENDAS DE TITULARIDAD AUTONÓMICA (Nº; V=1)
-  TERRENO CON DISPONIBILIDAD INMEDIATA
-  TERRENO CON DISPONIBILIDAD A LARGO PLAZO

0 500 1.000 m



NOTA:  
SUPERPOSICIÓN DE ÁREAS O ÁMBITOS  
FUNCIONALES DEL AVANCE DEL PGOM



LAS CHAPAS

## PLAN MUNICIPAL DE VIVIENDA Y SUELO DE MARBELLA DOCUMENTO I: INFORMACIÓN Y DIAGNÓSTICO

PROMOTOR DE LOS TRABAJOS:  
AYUNTAMIENTO DE MARBELLA

EQUIPO REDACTOR:  
ESPACIO COMÚN COOP



EXCMO. AYUNTAMIENTO DE  
MARBELLA



ETRS89 / UTM HUSO 30N (EPSG: 25830)

OCTUBRE 2022